

www.rsg-boeblingen.de/angebote-training/permanente-rtf/

Permanente RTF – Durchs Heckengäu ins Nagoldtal

Überblick

Strecke: 72 km, 710 Höhenmeter, 2 BDR-Punkte

Start/Ziel: Holzgerlingen, Industriegebiet bei fratelli-cycle

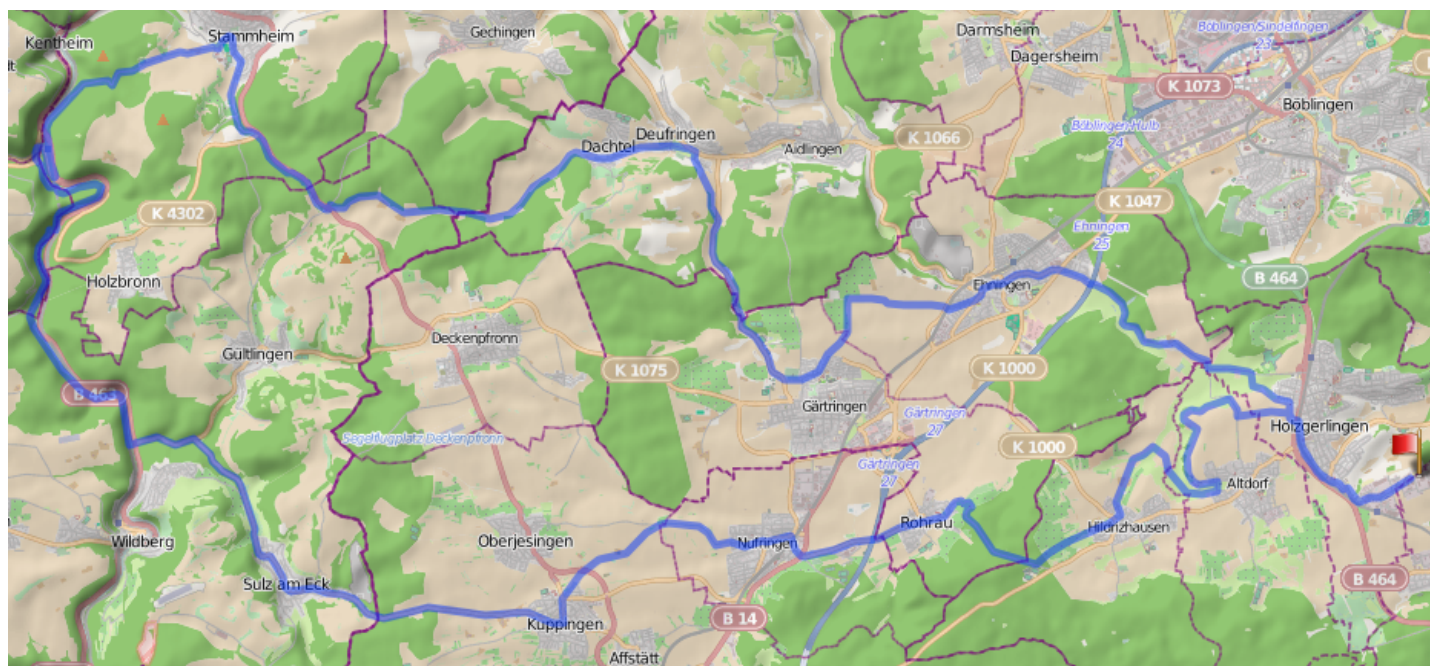
Zeiten: Öffnungszeiten von fratelli-cycle auf www.fratelli-cycle.de

Di, Mi, Fr 15.00 - 19.00 Uhr, Do 15.00 - 20.00 Uhr, Sa 10.00 - 15.00 Uhr

GPS-Track in GPX oder KML Format auf der [Web-Site](http://www.fratelli-cycle.de) (siehe oben) zum Download verfügbar und auch bei GPSies: www.gpsies.com/map.do?fileId=hqlizxrchihdys



Karte Gesamt-Überblick



Streckenbeschreibung

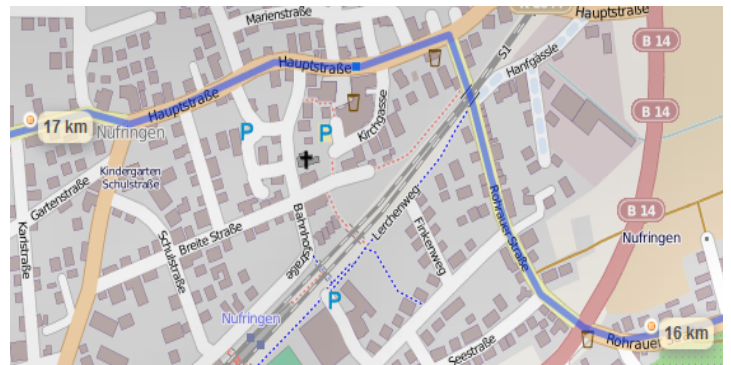
Von fratelli die Max-Eyth Straße in Richtung Holzgerlingen, rechts abbiegen in die Tübinger Straße, dann vor dem Penny-Markt links abbiegen in die Rudolf-Diesel Straße, an der Feuerwache und am Wertstoffhof vorbei. Am Ende der Straße gerade aus über die Kreuzung in die Schönbuch-Straße, am Ende der Straße gerade aus in die Bahnhofstraße. Am Bahnhof vorbei geradeaus auf den Parkplatz, am Ende rechts und dann gleich links abbiegen und durch die Unterführung durch. Auf der anderen Seite zunächst geradeaus und dann in Richtung Altdorfer Wasserturm (gut sichtbar). Am Wasserturm rechts abbiegen und danach, bevor es steil bergab geht, links abbiegen und am Höhenweg entlangfahren bis zur Altdorfer Mühle.



Kurz nach der Altdorfer Mühle rechts abbiegen und kurz darauf wieder rechts, das Tal hinunter. Nach einer kleinen Brücke links halten, und einige hundert Meter später wieder links halten, hinauf nach Hildrizhausen.

In Hildrizhausen zunächst geradeaus in die „Altstadt“ und dann rechts halten. An der Hauptstraße (Ehninger Straße) zunächst rechts, dann sofort links in die Falkentorstraße. Diese Straße ganz durchfahren, sie geht über in einen Feldweg. Am Ende des Feldwegs kommt die Straße nach Rohrau, hier rechts fahren nach Rohrau.

Durch Rohrau hindurch und nach Nufringen. Ca. bei km 16 an der Ampel die Hauptstraße (B14) überqueren, hinein nach Nufringen, unter der Eisenbahnbrücke durch und danach links abbiegen, durch den Ort. Wo die Hauptstraße einen Links-Knick macht, ca. km 17, geradeaus halten, in die Bergstraße, dann geradeaus/links in die Oberjesinger Straße. Am Ende geht die Oberjesinger Straße in einen Feldweg über, diesem folgen. Bei ca. km19 an einer Feldscheune mit prägnantem großem Baum links halten, nach Kuppigen.

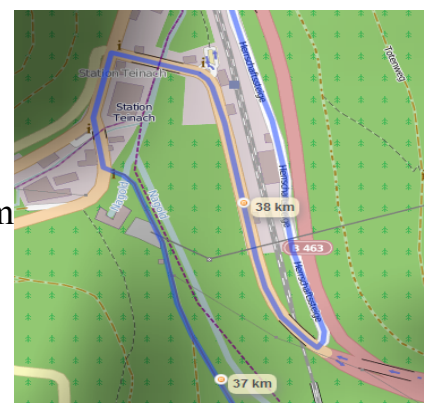


In Kuppigen durch den Ort hindurch fahren und an der Kreuzung recht in Richtung Sulz am Eck abbiegen, ca. bei km 21,3. Und nun durch Sulz am Eck abfahren ins Nagold-Tal. Nach dem Ort Sulz geht es weiter bergab, am Ende der Abfahrt links abbiegen und weiter runter ins Nagold-Tal.

Am Ende der Abfahrt am Autohaus/Supermarkt die Hauptstraße an der Ampel überqueren auf den Parkplatz des Supermarkts, wo es über eine Fußgänger-Brücke auf die andere Seite der Nagold geht, auf den Nagold-Tal Radweg, ca. bei km 30.

Dem Nagold-Tal Radweg nun folgen. Es geht durch Seitental und Kohlerstal durch. Am Ende von Kohlerstal weiter dem Radweg folgen, nicht auf die Hauptstraße fahren.

Der Radweg führt nun nach „Station Teinach“. Bei ca. km 37,5. Am Ende des Radwegs zunächst in Richtung Calw, dann am Kreisverkehr rechts abbiegen und über die Brücke, der Straße folgen. Kurz darauf geht leicht bergauf über eine Brücke und danach gleich links abbiegen, Schild der Firma „Irion“.



Jetzt nochmal Trinken, und Energie-Gel einnehmen und schon mal das kleine Blatt suchen. Wenn man an der Firma Irion vorbei ist, geht es die erste Rampe hinauf.

Die „Herrschafts-Steige“ führt aus dem Nagold-Tal nach Calw-Stammheim. Der Anstieg hat durchschnittlich ca. 15% Steigung mit 20% Rampen.

In Calw Stammheim in den Ort hinein fahren und an der Hauptstraße rechts abbiegen und dann sofort wieder rechts abbiegen, in Richtung „Holzbronn“, ca. bei km 43. Nun der Holzbronner Straße folgen, aus dem Ort hinaus die Holzbronner Steige hinaus.

Am Ende der Holzbronner steige, ca. km 44,5, in Richtung Deckenpfronn weiterfahren. Dazu die Kreuzung geradeaus überqueren, auf den Radweg, der parallel zur Hauptstraße geht.

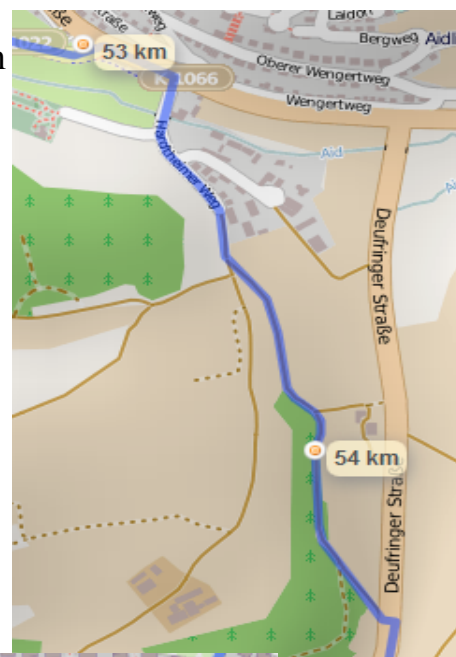
Am Ende des Radwegs kommt man an einen Kreisverkehr, den Kreisverkehr in Richtung „Gechingen“, verlassen und kurz darauf gleich rechts abbiegen in Richtung Dachtel, Hinweis-Schild „Haselstaller Höfe“.

Tipp: leckeres Bauernhof-Eis am ersten Hof (ca. bei km 47,5)

Nach der Erfrischung dem Weg weiter folgen nach Dachtel. In Dachtel am Ende des Radwegs links ins Dorf hinunter fahren (km 51,5), durch den Ort hindurch nach Deufringen.

In Deufringen bei km 53 rechts abbiegen und kurz darauf gleich wieder rechts abbiegen. Der Straße (Hardtheimer Weg) folgen, leicht bergauf und kurz nach dem letzten Haus auf einen Radweg links abbiegen und dem Radweg folgen. Der Radweg überquert die Hauptstraße, ca. bei km 54,5, von hier aus geht es auf dem Radweg weiter bis nach Gärtringen.

Kurz vor Gärtringen, am Ende der Bergauf-Passage, nach links abbiegen, Richtung Friedhof, daran vorbei und am Ende der Straße kurz links halten, dann rechts in das Wohngebiet weiterfahren, die Schickhardtstraße. An der dritten Möglichkeit, bei km 58, links abbiegen in den Speiremer Weg.



Dem Weg über die Felder folgen. Nach einer kurzen Bergab-Passage, vor einem großen Strom-Mast, nach rechts abbiegen, nach Ehningen.



Nun nach Ehningen hinein und am Ende der Gärtringer Straße links auf die Hauptstraße abbiegen und der Hauptstraße (Königs-Straße) durch Ehningen folgen. An der Kreuzung am Ende von Ehningen kann man die Hauptstraße durch eine Unterführung oder an der Ampel in Richtung Holzgerlingen queren, bei km 63

Nun dem Maurener Tal folgen und durch Mauren hindurch fahren.



Bei ca. km 67, kurz bevor die Straße steil bergauf geht, zunächst rechts auf den Radweg abbiegen und dann gleich wieder rechts halten, auf den Feldweg. Der Weg knickt dann links ab und führt über die Felder nach Holzgerlingen hinauf.

Bei km 68, am Ende des Aufstiegs nach rechts abbiegen, und hier trifft der Rückweg nun wieder den Anfang der Strecke. Also nun den Rest des Wegs zurück wie beim Hinweg.

Zunächst durch die Unterführung, dann am Bahnhof vorbei, der Bahnlinie folgen. Am Wertstoffhof und an der Feuerwache vorbei (Rudolf-Diesel Straße), dann rechts abbiegen und schließlich links abbiegen ins Industriegebiet (Max-Eyth Straße) und zurück zum Ziel-Punkt bei fratelli-cycle.

Ich hoffe die Tour macht euch Spaß!